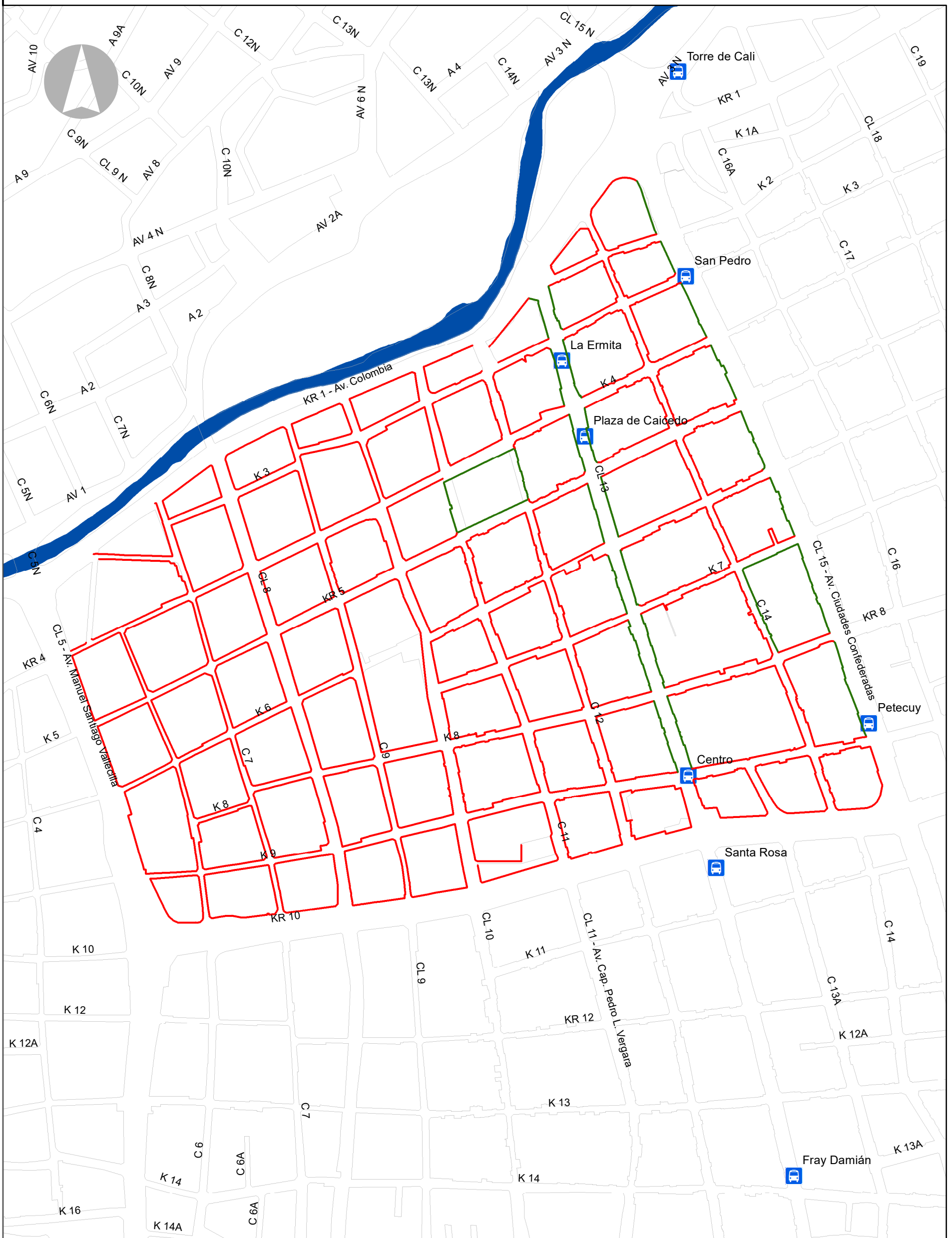







ACCESIBILIDAD UNIVERSAL EN ACERAS EN RED PEATONAL DEL CENTRO HISTÓRICO

1.059.936



1.059.936

<p>LEYENDA</p> <p>Accesibilidad</p> <ul style="list-style-type: none"> — Existente — Inexistente <p> Estaciones SITM</p> <p> Manzanas</p> <p> Ríos</p>	<p>DEPARTAMENTO ADMINISTRATIVO DE PLANEACION MUNICIPAL</p> <p>PLAN INTEGRAL DE MOVILIDAD URBANA DE CALI - PIMU</p>	<p>CONTENIDO:</p> <p>Accesibilidad Universal en Aceras en Red Peatonal Prioritaria del Centro Histórico</p> <p>FUENTES:</p> <p>D.A.P.M.</p>	<p>ESCALA: 1:5.000</p> <p>FECHA: Julio - 2017</p> <p>NÚMERO PLANO: PL 34 - F1</p> <div style="display: flex; align-items: center;">   </div> <p>ALCALDÍA DE SANTIAGO DE CALI DEPARTAMENTO ADMINISTRATIVO DE PLANEACION</p> <p style="font-size: small;">SUSTENTABILIDAD - SORORIDAD - ACCESIBILIDAD</p>
---	--	---	--